Правила землепользования и застройки Любавичского сельского поселения Руднянского района Смоленской области

Фрагмент карты зон с особыми условиями использования д. Бородино, д. Шилово, д. Морги, д. Кеново, д. Дубровка, д. Клемятино, д. Казимирово, д. Старая Стрелка, д. Изубри, д. Макаровка, д. Блажкино, д. Цегельня

М 1:5 000

УСЛОВНЫЕ ОБОЗНАЧЕНИЯ

План. Сущ.

ГРАНИЦЫ

- Государственная граница Российской Федерации
- Граница сельского поселения
- Граница населенного пункта

ОБЪЕКТЫ ТРАНСПОРТНОЙ ИНФРАСТРУКТУРЫ

План. Сущ.

Автомобильные дороги

- Автомобильные дороги регионального или межмуниципального значения

Улично-дорожная сеть сельского населенного пункта

- Улица в жилой застройке

Сущ.

ТЕРРИТОРИАЛЬНЫЕЗОНЫ

- Зона застройки индивидуальными жилыми домами (Ж1)
- Многофункциональная общественно-деловая зона (О1)
- Зона специализированной общественной застройки (О2)
- Производственная зона (П1)
- Коммунально-складская зона (П2)
- Зона инженерной инфраструктуры (И)
- Сельско-хозяйственного использования (СХ)
- Зона сельскохозяйственных угодий (СХ1)
- Производственная зона сельскохозяйственных предприятий (СХ3)
- Зона озелененных территорий общего пользования (лесопарки, парки, сады, скверы, бульвары, городские леса) (Р1)
- Зона лесов (Р5)
- Зона кладбищ (СП1)
- Зоны размещения объектов общественно-делового назначения исторгтического центра и жилых домов (ОЖЗ1)
- Зона историко-культурной деятельности (И1)

Сущ.

ГИДРОГРАФИЯ

- Водоток (река, ручей, канал)

ГРАНИЦЫ ЛЕСНИЧЕСТВ

- Границы лесничеств по приказу Федерального агентства лесного хозяйства от 20.09.2017 № 493 "Об установлении границ Руднянского лесничества в Смоленской области"

ЗОНЫ С ОСОБЫМИ УСЛОВИЯМИ ИСПОЛЬЗОВАНИЯ ТЕРРИТОРИЙ

Сущ.

Зоны охраны культурного наследия

- Защитная зона объекта культурного наследия

Охранная зона инженерных коммуникаций

- Охранная зона газопроводов и систем газоснабжения
- Охранная зона объектов электросетевого хозяйства (вдоль линий электропередачи, вокруг подстанций)

Водоохранные зоны

- Водоохранная зона
- Прибрежная защитная полоса
- Береговая полоса

Зоны санитарной охраны источников питьевого и хозяйственно-бытового водоснабжения и водопроводов питьевого значения

- Первый пояс зоны санитарной охраны источника водоснабжения

Санитарно-защитная зона

- Санитарно-защитная зона предприятий, сооружений и иных объектов

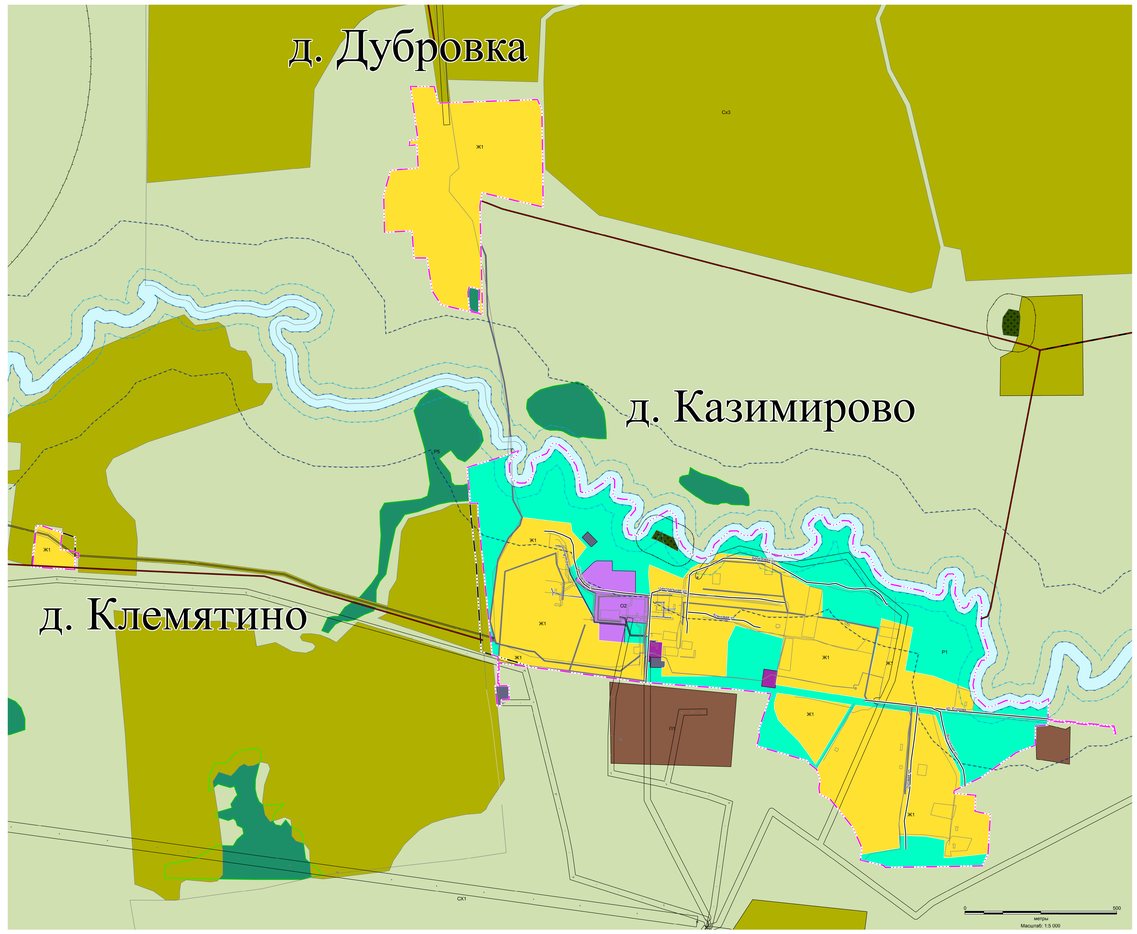

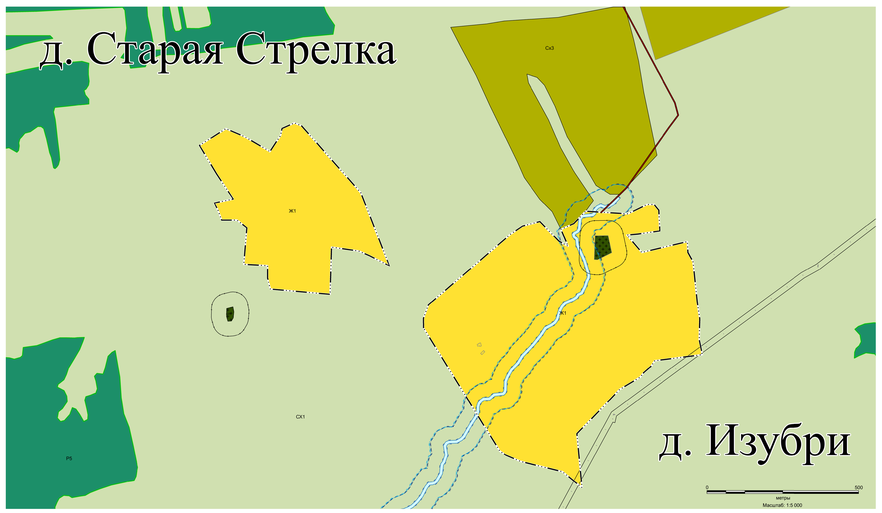

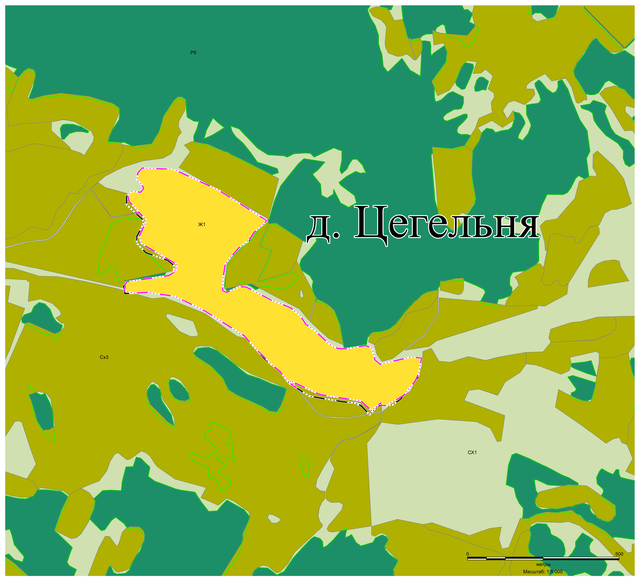

№ 0163300026022000034000l

Правила землепользования и застройки Любавичского сельского поселения

Изм.	Кол.уч.	Лист	№Док.	Подп.	Дата
ГАП	Царенок				
Архитектор	Крыгина				
Н. контр.	Кудинова				

Фрагмент карты зон с особыми условиями использования д. Бородино, д. Шилово, д. Морги, д. Кеново, д. Дубровка, д. Клемятино, д. Казимирово, д. Старая Стрелка, д. Изубри, д. Макаровка, д. Блажкино, д. Цегельня М 1:5 000

Стадия	Лист	Листов
ГП	7	8

ООО "ИСК "РУСПРОЕКТ"